



Ville d'Ath
Val de Dendre

Département du Développement territorial
Aménagement du Territoire - Urbanisme
Rue de Pintamont 54 - 7800 Ath

T. 068 68 10 80
F. 068 68 10 89
urba@ath.be - www.ath.be

URBANISME

AVIS D'ANNONCE DE PROJET

Le Collège communal fait savoir qu'en vertu du Code de Développement Territorial, il est saisi d'une demande de permis d'urbanisme.

Le terrain concerné est situé Chemin d'Oeudeghien, 29/B à 7803 Bouvignies et cadastré 18e division, section A n°242N3.

Le projet consiste à étendre une habitation unifamiliale.

et présente les caractéristiques suivantes : Ecart au contenu à valeur indicative d'un guide régional d'urbanisme ou d'un permis d'urbanisation (profondeur de construction, non respect des dégagements latéraux, matériaux de construction).

Le dossier peut être consulté à l'Administration communale, Service Urbanisme, 1^{er} étage du centre administratif sis Rue de Pintamont, 54 à 7800 Ath.

- du lundi au vendredi de 08h00 à 12h00 et de 13h00 à 16h00,
- le mardi jusque 20h (le rendez-vous doit être pris au plus tard 24 heures à l'avance auprès du Service urbanisme, téléphone : 068/68 10 80, mail : urba@ath.be).

Des explications peuvent également être obtenues par téléphone ou par courriel à l'adresse urba@ath.be.

Une partie du dossier est disponible sur le site internet www.ath.be

Des explications sur le projet peuvent être obtenues auprès de M. Bataille, Conseiller en Aménagement du Territoire et Urbanisme au 068/68 10 80, dont le bureau se trouve au Centre Administratif, rue de Pintamont, 54 à 7800 Ath (1^{er} étage).

Les réclamations et observations écrites sont à envoyer du 23/09/2022 au 07/10/2022 au Collège communal :

–par courrier ordinaire à l'adresse suivante : Administration communale de Ath, Service urbanisme, Rue de Pintamont, 54 à 7800 Ath ;

–par courrier électronique à l'adresse suivante : urba@ath.be

Ath, le 16/09/2022

Le Directeur général

Bruno BOËL

Le Bourgmestre

Bruno LEFEBVRE

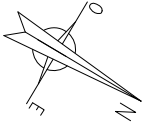


Wallonie



IMPLANTATION PROJÉTÉE
ECH.: 1/250E

Aucune modification du relief du sol



COUPE LONGITUDINALE

A242h3 Lot 5
Champ

A240a2

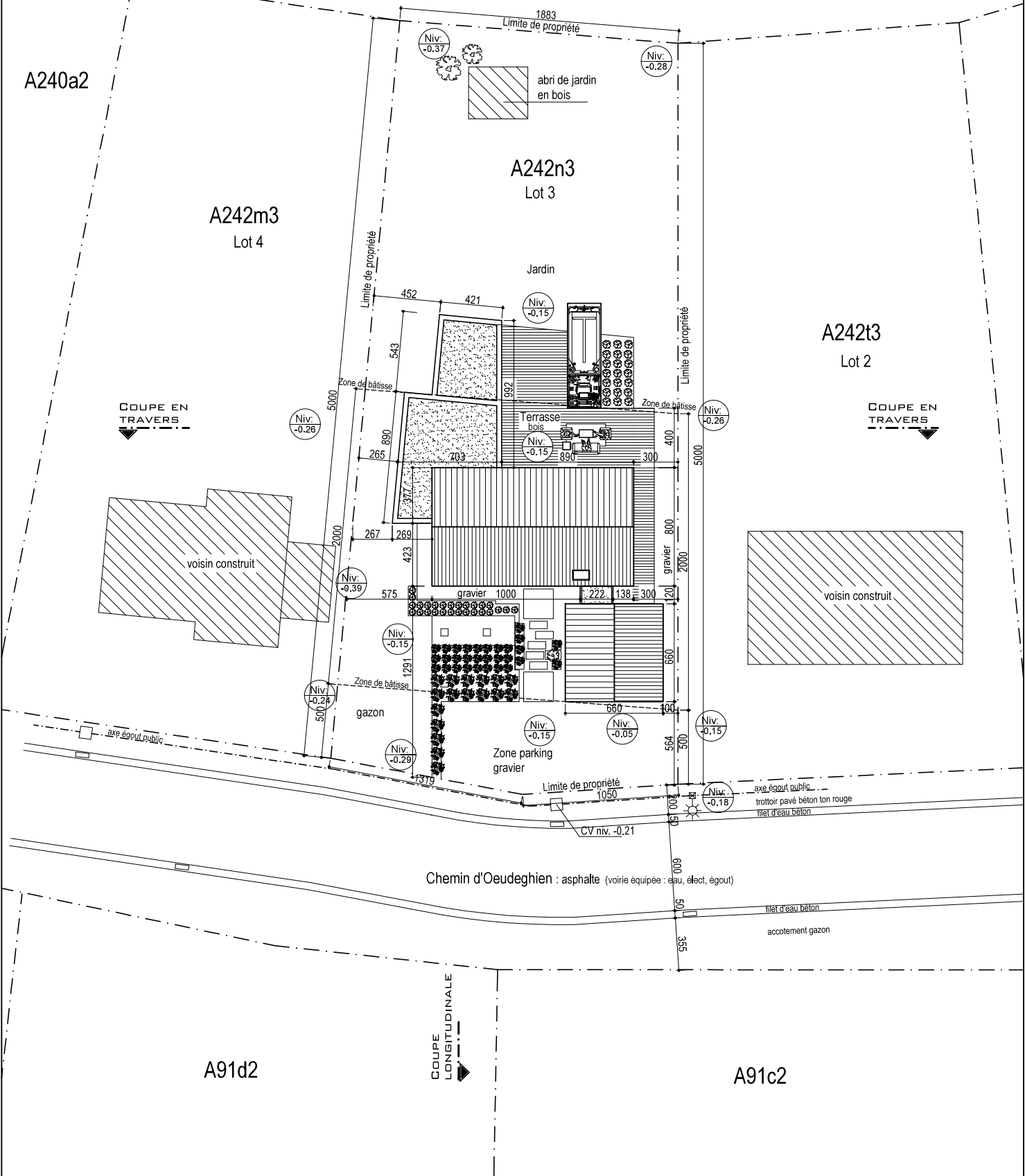
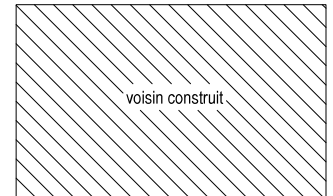
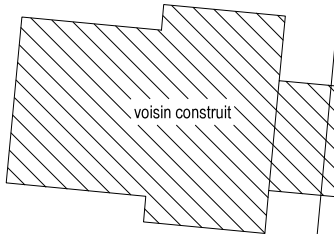
A242m3
Lot 4

A242n3
Lot 3

A242t3
Lot 2

COUPE EN TRAVERS

COUPE EN TRAVERS



A91d2

COUPE LONGITUDINALE

A91c2